



GRANICE


TERITORIJALNE I STATISTIČKE GRANICE

 OPĆINSKA GRANICA

OSTALE GRANICE

 UNUTRAŠNJE MORSKE VODE (OBALNO MORE)

 OBUHVAT PROSTORNOG PLANA

 ZAŠTIĆENI OBALNI POJAS - PROSTOR OGRANIČENJA

UVJETI KORIŠTENJA

ZAŠTIĆENI DIJELOVI PRIRODE

ZAKONSKA ZAŠTITA

 ZAŠTIĆENI KRAJOBRAZ

PLANSKA ZAŠTITA


 ZAŠTIĆENI KRAJOBRAZ

 SPOMENIK PRIRODE

 KRAJOBRAZNO ZNAČAJNO PODRUČJE

EKOLOŠKA MREŽA - NATURA 2000

 PODRUČJA OČUVANJA ZNAČAJNA ZA PTICE (POP)
- AKVATORIJ ZAPADNE ISTRE HR 1000032

 PODRUČJA OČUVANJA ZNAČAJNA ZA VRSTE I STANIŠNE TIPOVE (POVS):
- AKVATORIJ ZAPADNE ISTRE HR 5000032
- BUDAVA HR 2001388
- LUKA BUDAVA HR 2000522
- MEDULINSKI ZALJEV HR 3000173



ISTARSKA ŽUPANIJA
OPĆINA LIŽNJAN-LISIGNANO

OPĆINE LIŽNJAN-LISIGNANO

PROČIŠĆENI TEKST ODREDBI ZA PROVEDBU I GRAFIČKOG DIJELA PROSTORNOG PLANA
("Službeni novine Općine Ližnjan - Lisignano" br. 2/09, 3/14, 7/15, 2/17, 3/17, 9/17-pročišćeni, 07/21, 07/22-ispravak)

UVJETI ZA KORIŠTENJE, UREĐENJE I ZAŠTITU PROSTORA ZAŠTITA PRIRODNE BAŠTINE

Broj kartografskog prikaza:	3,1	Mjerilo kartografskog prikaza:	M 1:25000
Odluka o izradi plana (službeno glasilo):		Objava pročišćenog teksta odredbi za provedbu (službeno glasilo):	Službene novine Općine Ližnjan - Lisignano br. 10/23
Javna rasprava (datum objave):		Javni uvid održan:	
Pečat tijela odgovornog za provođenje javne rasprave:		Odgovorna osoba za provođenje javne rasprave:	
Suglasnost na plan:			
Pravna osoba/tijelo koje je izradilo pročišćeni tekst:	"AD" d.o.o. Pula	Broj elaborata:	72410/21
Pečat pravne osobe/tijela koje je izradio plan:		Godina izrade:	2023.
		Odgovorna osoba:	Luka Matticchio, dipl.ing.arh.
Koordinatori plana:	Općina Ližnjan: Robert Grbin, dipl.ing.politich. AD d.o.o. Pula: Luka Matticchio, dipl.ing.arh.		
Odgovorni voditelj planu nacrta prijedloga plana:	Luka Matticchio, dipl.ing.arh.		
Pročišćeni tekst odredbi za provedbu i grafičkog dijela plana izradila:	Mara Matijašić Paladin, mag.ing.arch.		
Pečat predstavničkog tijela:		Predsjednik predstavničkog tijela:	Saša Škrinjar
Istovjetnost ovog prostornog plana s izvornikom ovjerava:		Pečat nadležnog tijela:	